



**КОМИТЕТ ИМУЩЕСТВЕННЫХ ОТНОШЕНИЙ
АДМИНИСТРАЦИИ ПЕРМСКОГО МУНИЦИПАЛЬНОГО РАЙОНА**

РЕШЕНИЕ
о размещении объектов № 194

Пермский край
Пермский район

26.03.2021

Комитет имущественных отношений администрации Пермского муниципального района разрешает Акционерному обществу «Газпром газораспределение Пермь» (ИНН 5902183841, ОГРН 1025900512670, почтовый адрес: 614000, г. Пермь, ул. Петропавловская, 43)

размещение объекта: «газопровод давлением до 0,6 Мпа, для размещения которого не требуется разрешение на строительство»

на землях государственная собственность на которые не разграничена

на срок 1 год с 26.03.2021г. по 25.03.2022г.

Местоположение: Пермский край, Пермский район, Кукуштанское с/п. п. Кукуштан, ул. Ленина, к дому 45.

Приложение: схема предполагаемых к использованию земель или земельных участков.

Председатель комитета
имущественных отношений администрации
Пермского муниципального района



(подпись, печать)

Г.В. Мюресов

Схема предполагаемых к использованию земель или части земельного участка

Объект: Газопровод давлением до 0,6 Мпа включительно, для размещения которого не требуется разрешения на строительство

Местоположение: расположенным по адресу: Пермский край, Пермский р-н, Кукуштанское с/п, п. Кукуштан, ул. Ленина, к дому 45

Площадь земель или части земельного участка, кв.м.: 708





Категория земель: земли населенных пунктов


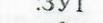


Каталог координат, м

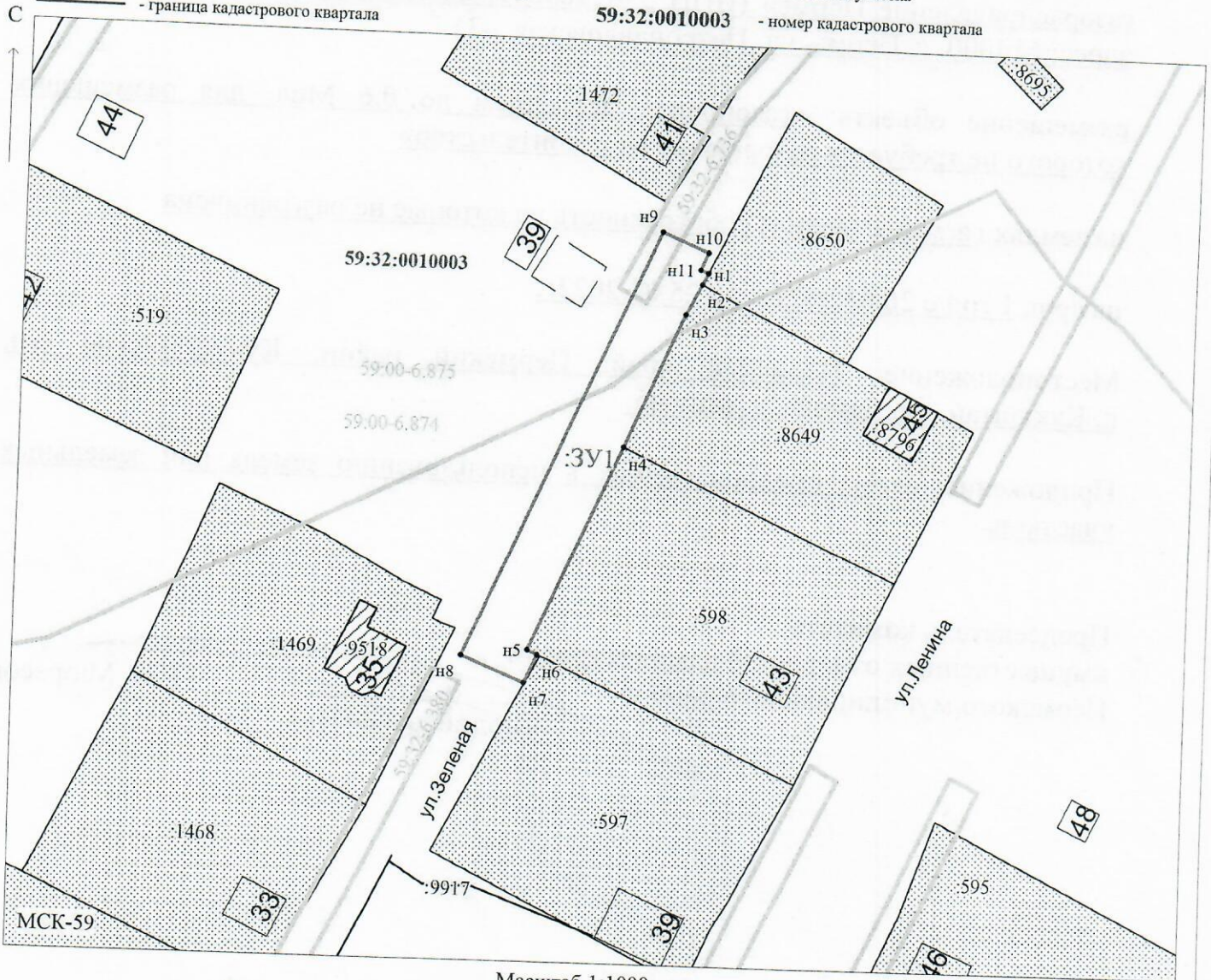
№ точки границы	X	Y
н1	477805.37	2247685.53
н2	477803.55	2247684.64
н3	477798.55	2247682.18
н4	477776.70	2247672.80
н5	477743.38	2247658.37
н6	477742.62	2247660.00
н7	477737.91	2247657.93
н8	477742.17	2247647.69
н9	477811.75	2247677.99
н10	477808.70	2247685.48
н11	477805.90	2247684.26

Вид разрешенного использования: -
 Описание границ смежных землепользователей:
 От точки н1 до точки н2 - земельный участок с кадастровым номером 59:32:0010003:8650
 От точки н2 до точки н4 - земельный участок с кадастровым номером 59:32:0010003:8649
 От точки н4 до точки н6 - земельный участок с кадастровым номером 59:32:0010003:598
 От точки н6 до точки н1 - земли общего пользования


Условные обозначения:

-  - предполагаемый участок земель, на которых планируется размещение объекта
-  8649 - границы и номер земельного участка, сведения о которых внесены в ЕГРН
-  8796 - границы и номер объекта капитального строительства, сведения о которых внесены в ЕГРН
-  - граница кадастрового квартала

-  59:32-6-736 - зоны с особыми условиями использования территории, сведения о которых внесены в ЕГРН
-  :ЗУ1 - обозначение запрашиваемого земельного участка
-  н1 - характерная точка границ земель или части земельного участка
-  59:32:0010003 - номер кадастрового квартала



Масштаб 1:1000

Заявитель:  / Егошина И.В.
 МП (подпись, расшифровка подписи)
 (для юридических лиц и индивидуальных предпринимателей)